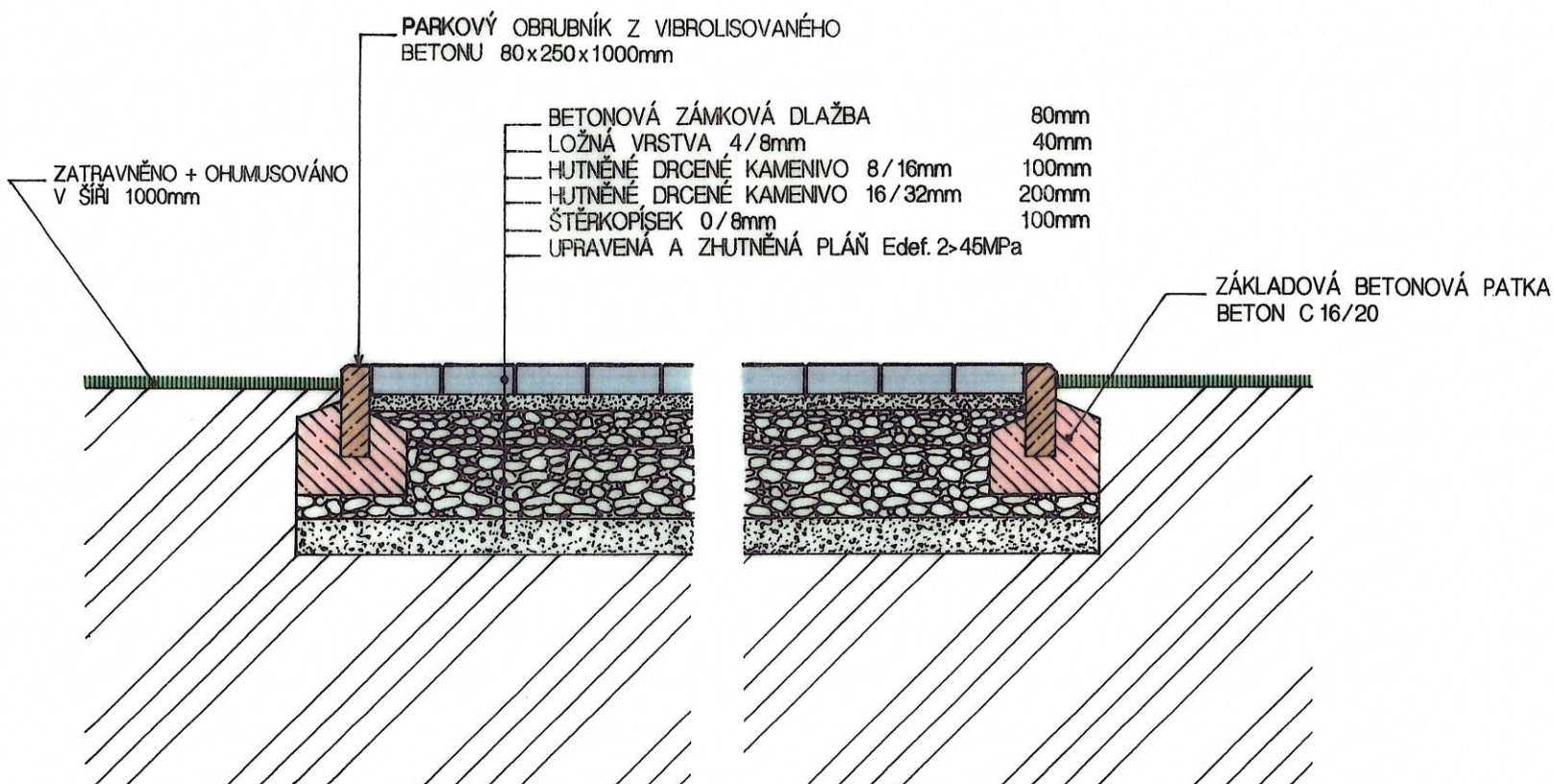
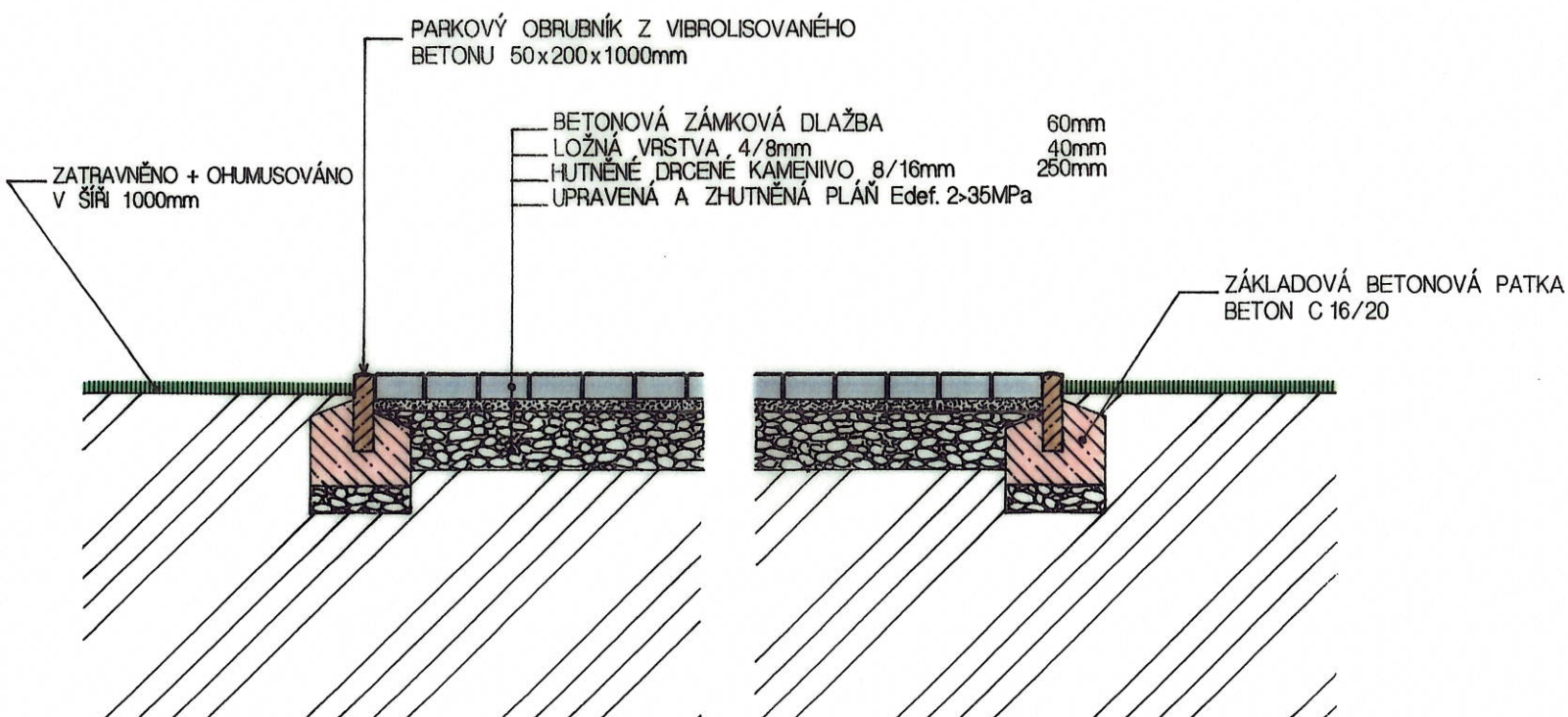


Zpevněné plochy 2

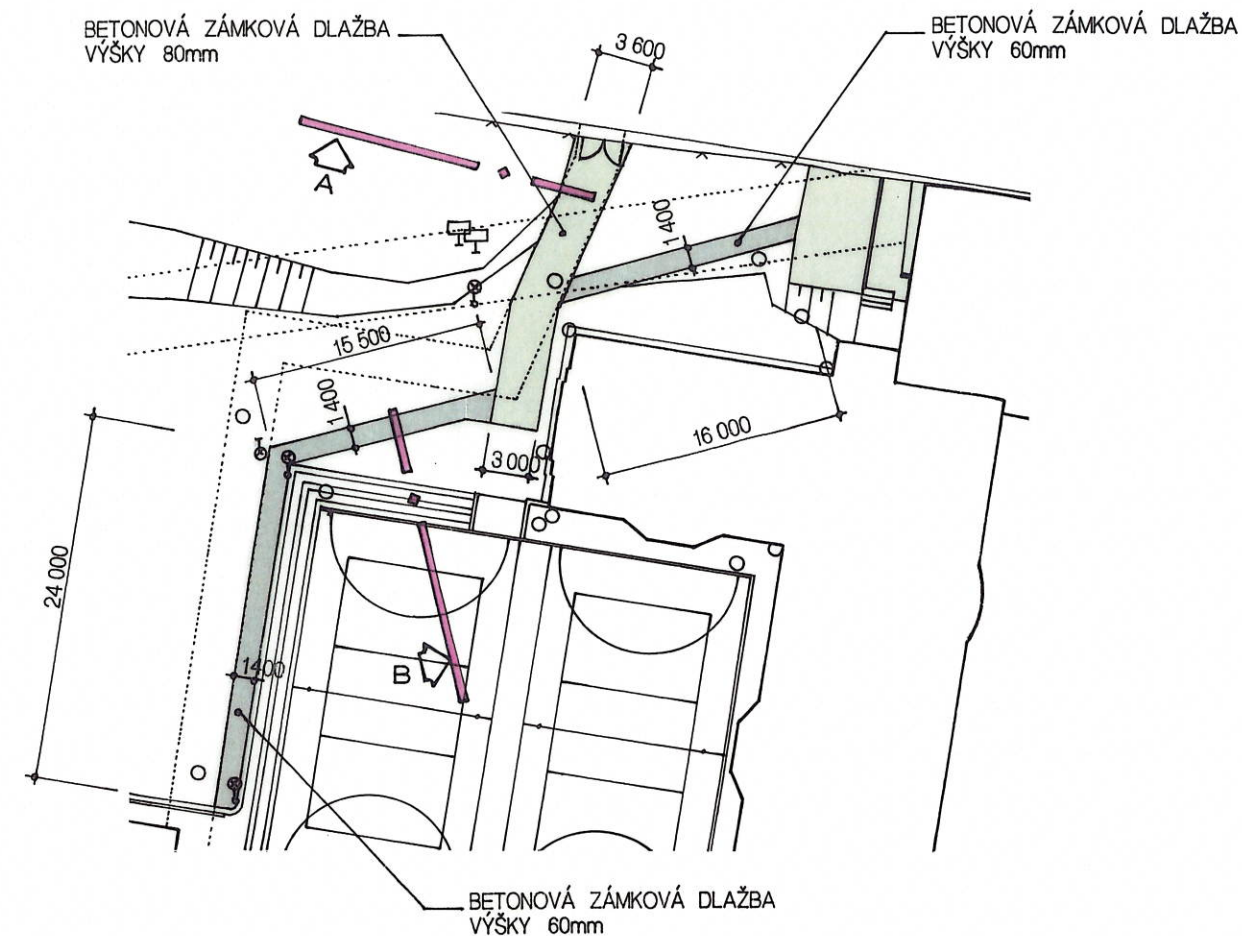
Řez komunikací A



Řez chodníkem B







Situace



OFFICIAL

STAVBA:

Gymnázium Česká Třebová - úprava areálu školy

OKRES:	ÚSTÍ NAD ORLICÍ	KRAJ:	PARDUBICKÝ	OBEC:	ČESKÁ TŘEBOVÁ
POZEMEK ČÍSLO:	3042/4, 3826, 3827, 3042/10	KATASTRÁLNÍ ÚZEMÍ:	ČESKÁ TŘEBOVÁ		
HLAVNÍ PROJEKTANT:	 CALYPSO Group s.r.o. ICO: 28831365 Brožíkova 550 Pardubice 530 09	INVESTOR:	 Pardubický kraj ICO 70892822 Komenského náměstí 125 532 11 Pardubice	STUPEŇ DOKUMENTACE:	DPS DATUM: 05 / 2023 FORMÁT: 2xA4 MĚŘÍTKO: 1:20, 1:200
ODPOVĚDNÝ PROJEKTANT:	ING. ARCH. LEOŠ PITTER 	STUPEŇ DOKUMENTACE:		ČÍSLO PARÉ:	
PROJEKTOVÁ DOKUMENTACE PRO PROVEDENÍ STAVBY					
ČÁST:	STAVEBNĚ ARCHITEKTONICKÉ ŘEŠENÍ				
NÁZEV PŘÍLOHY:	SO.04 ZPEVNĚNÉ PLOCHY ZPEVNĚNÉ PLOCHY 2			ČÍSLO PŘÍLOHY: D 1.16	